

# Города Мира



Раскраски-познавалки



# БЕРН

Страна:  
Швейцария

Дата основания:  
1191 г.

Население:  
> 135 000



## ЦИТЛОГГЕ

Часовая башня с астрономическими часами в исторической части Берна. Построена в нач. XIII в.

Нарисуй на башне часы.

Нарисуй на флаге герб Берна.

## ЗНАЕШЬ ЛИ ТЫ?

По легенде, основатель города герцог Бертольд V Церингенский решил назвать новое поселение по первому убитому во время охоты зверю, которым оказался медведь.

## БЕРНСКИЕ ФОНТАНЫ-СКВАЖИНЫ

Фонтаны XVI в. скульптора Ганса Гинга. Из них жители города могли набирать себе воду.


Нарисуй наверху фонтана статую стрелка в доспехах и раскрась фонтан в яркие цвета.



## АРКАДЫ

Растянувшиеся на 6 км, аркады — пешеходные улицы, закрытые от частых дождей, — визитная карточка города.

Нарисуй у дома справа три арки и дорисуй окна по образцу на каждом должны быть цветы и зелёные ставни.



## МЕДВЕЖИЙ ПАРК

Медведь — символ Берна. В городе для медведей построен специальный парк на склоне реки Ааре.

Нарисуй ещё пару мишек.

# ОКЛЕНА

Страна:  
**Новая Зеландия**  
Дата основания:  
**1940 г.**  
Население:  
**> 1 413 000**



## ГОРОД ПАРУСОВ

Выход к двум бухтам, принадлежащим к разным морям, делает город привлекательным для любителей яхтенного спорта. А для местных жителей иметь яхту так же естественно, как и автомобиль.

Дострой здания на набережной, а в бухте нарисуй еще несколько яхт.



## ПОДВОДНЫЙ МИР КЕЛЛИ ТАРАТОНА

Океанариум, созданный знаменитым новозеландским аквангистом и названный в его честь. Помимо морских обитателей здесь живут королевские и папуанские пингвины. Для них устроена «антарктическая экспозиция»: ледяной городок, в котором пингвины чувствуют себя как дома.



Нарисуй королевскому пингвину корону, мантию и скипетр!



## ЗНАЕШЬ ЛИ ТЫ?


Окленд — единственный город в мире, расположенный на берегах двух морей: Тасманова моря и Тихого океана.

Окленд стоит на 53 потухших вулканах. Это единственный в своем роде город, сооруженный на вулканическом поле.

## БОТАНИЧЕСКИЙ САД ОКЛЕНДА

Здесь представлена богатая коллекция флоры Новой Зеландии. А ещё здесь можно увидеть коллекцию кактусов и других суккулентов со всего мира.

Дорисуй крону дерева каури.



\* Суккуленты — растения, сохраняющие воду в своих сочных и мясистых листьях. Делятся на стеблевые (без листьев и с иголками — большинство кактусов) и листовые (алоз и т.д.).

Найди в Саду камней два одинаковых суккулента.

Построй мне домик на дереве!

## ДЕРЕВО КАУРИ

Самое крупное дерево Новой Зеландии и одно из древнейших хвойных деревьев мира.



# НЬЮ-ЙОРК

Страна:  
США  
Год основания:  
1624 г.  
Население:  
- 8 405 000



## ЗНАЕШЬ ЛИ ТЫ?

Каркас статуи Свободы сконструировал Гюстав Эйфель, автор Эйфелевой башни в Париже.

Остров Манхэттен был куплен голландцами у индейцев в 1626 г. всего за 60 гульденов, что равняется \$24 США.

По одной из версий Нью-Йорк называют «Большим яблоком» благодаря поговорке: «На дереве успеха много яблок, но если тебе удалось завоевать Нью-Йорк, тебе досталось большое яблоко».



**НЬЮ-ЙОРКСКОЕ ТАКСИ** Такси жёлтого цвета — один из символов Нью-Йорка. Раскрась машину в жёлтый.

## СТАТУЯ СВОБОДЫ

Одна из самых знаменитых скульптур в США и в мире. Считается символом США, свободы и демократии.

Дорисуй статую Свободы по точкам

8




Дорисуй небоскрёбы.

## МАНХЭТТЕН

Самый знаменитый район города, расположенный на одноимённом острове. Благодаря многочисленным небоскрёбам, Манхэттен называют самым вертикальным районом мира.



Нарисуй на набережной еще несколько небоскрёбов.



## ТАЙМС СКВЕР

Таймс Сквер называют «перекрёстком мира». Площадка знаменита многочисленными рекламными вывесками, а также расположенными здесь театрами, музеями, магазинами, ресторанами и отелями.

# КАРТАХЕНА

Страна:  
**Колумбия**  
Дата основания:  
**1533 г.**  
Население:  
**~ 978 000**



## КАРТАХЕНА ИНДЕЙСКАЯ

Город на берегу Карибского моря, был основан испанцами на месте индейской деревушки. Назван в честь испанского города Картахена, который в свою очередь назван в честь древнего Карфагена.

Дорисуй дом в Старом городе по образцу.



## ПЛАСА-ДЕ-ЛОС-НОЧЕС

Центральная площадь в Старом городе, появившаяся в колониальную эпоху (XVI — XVII вв.).

Дорисуй дома на площади по образцу.



## ЗНАЕШЬ ЛИ ТЫ?

В Картахене сходились многие торговые пути, связывающие Европу, Африку и Южную Америку. Это обеспечило быстрый рост и процветание города.

Город пережил около двух десятков крупномасштабных пиратских нападений, пять из которых завершились полным разграблением.

Самым удачливым пиратом, совершившим набег на город, стал Фрэнсис Дрейк. Город вы заплатил ему выкуп в размере 107 000 золотых дукатов.



## СОБОР САН-ПЕДРО КЛАВЕРА

Собор в честь испанского священника Педро Клавера, покровителя Колумбии.

Дорисуй собор по образцу.

## ПАМЯТНИК СИМОНУ БОЛИВАРУ

Симон Боливар — генерал, один из полководцев войны за независимость испанских колоний в Южной Америке. Первый президент Колумбии.



Нарисуй коня Боливара по точкам.



# БРЮГГЕ



Страна  
Бельгия

Дата возникновения:  
1128 г.

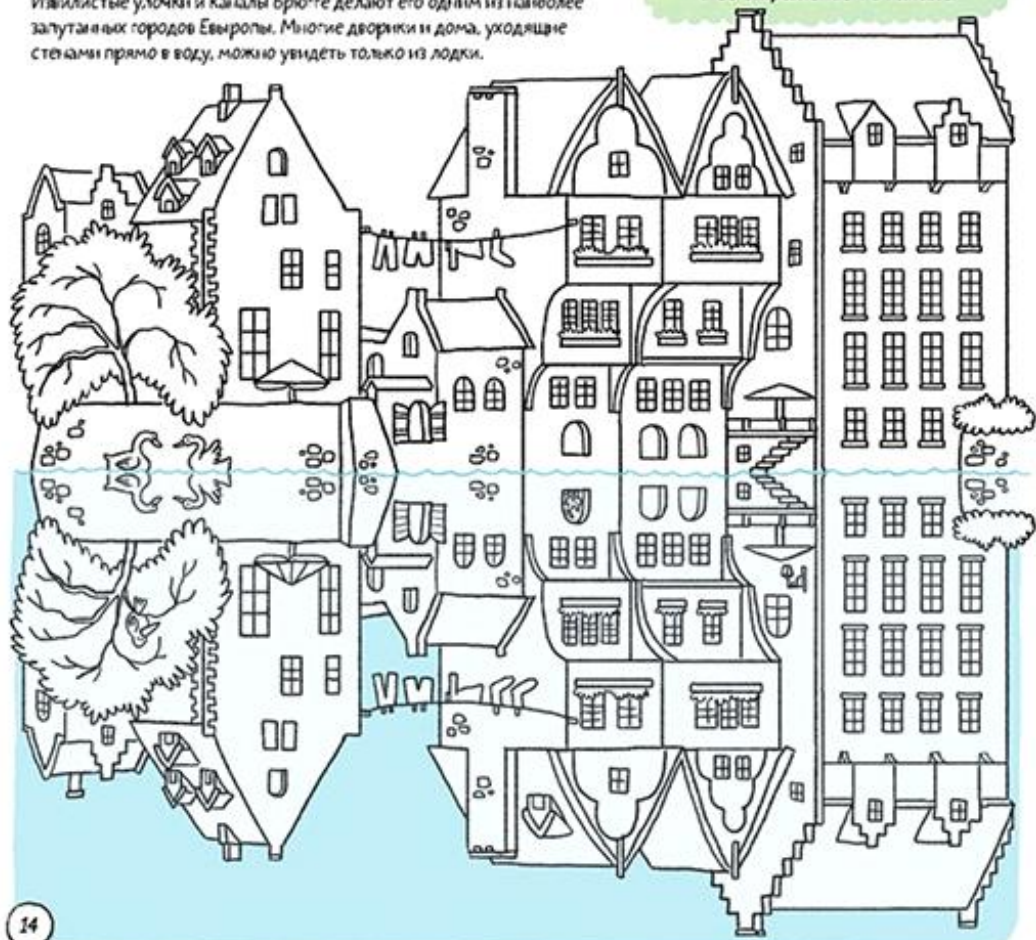
Население:  
- 119 000



## КАНАЛЫ БРЮГГЕ

Извилистые улочки и каналы Брюгге делают его одним из наиболее запутанных городов Европы. Многие дворики и дома, уходящие стенами прямо в воду, можно увидеть только из лодки.

Найди 10 отличий между улицей и её отражением в канале.



## БАШНЯ БЕЛФОРТ

Дозорная башня высотой 83 м., расположенная на Рыночной площади. Один из символов города.



### ЗНАЕШЬ ЛИ ТЫ?

В Брюгге 3 глубоководных канала и 54 моста (из них 12 деревянных), благодаря чему город называют «Северной Венецией».



## МУЗЕЙ ШОКОЛАДА

Здесь можно не только узнать об изготовлении шоколада, но и отведать настоящий бельгийский шоколад, являющийся одним из лучших в мире.

Нарисуй здесь шоколадное лакомство!



## РЫНОЧНАЯ ПЛОЩАДЬ

Исторический центр города с множеством средневековых зданий.

Дорисуй башню.

Дорисуй домики по образцу.





# ЧЕЛЯБИНСК

Административный центр  
Челябинской области

Дата возникновения:  
1736 г.

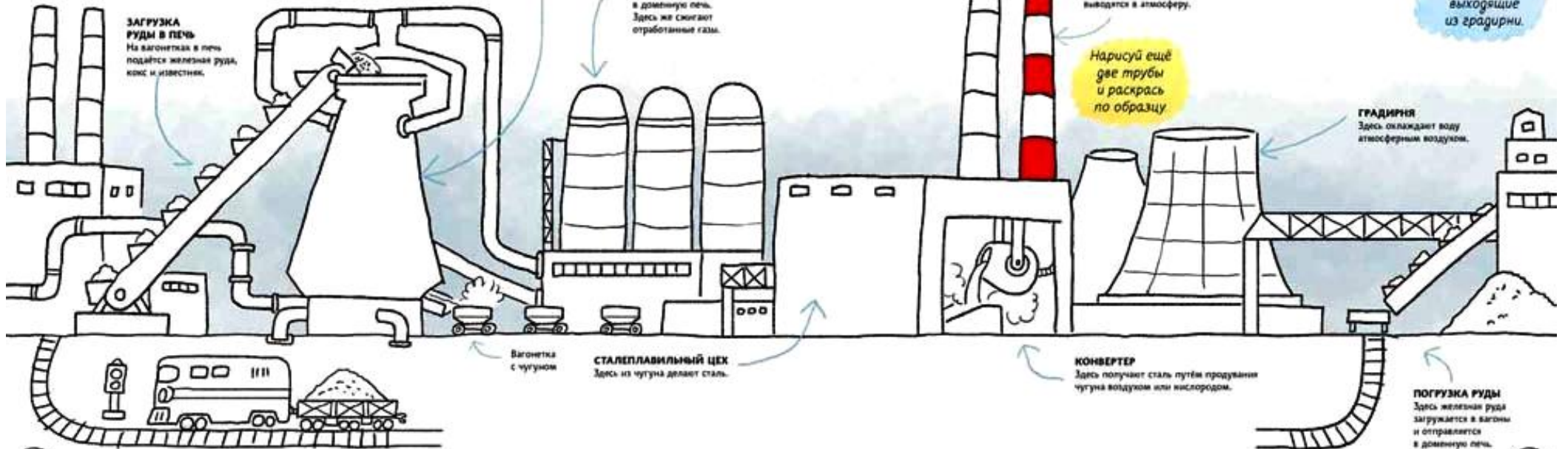
Население:  
> 1 182 000



## ЧЕЛЯБИНСКИЙ МЕТАЛЛУРГИЧЕСКИЙ КОМБИНАТ

Одно из крупнейших предприятий в России, на котором выпускают высококачественную сталь.

Проложи железную дорогу до доменной печи и пусти по ней вагоны с рудой!




# ТАНКОГРАД

В годы Великой Отечественной войны город стал одним из крупнейших центров танкостроения.



Броня крепка и танки наши быстры!

Соедини точки и нарисуй танк Т-34, выпускавшийся в Челябинске.



Нарисуй у танка ещё четыре опорных катка\*.

\* Катки - колёса у танка.

Нарисуй облака, выходящие из градирни.

Нарисуй ещё две трубы и раскрась по образцу

# ЛОНДОН



Соединённое Королевство  
Великобритании  
и Северной Ирландии

Год основания:  
ок. 43 г.

Население:  
> 9 417 000



## ТАУЭРСКИЙ МОСТ

Разводной мост через Темзу. Один из символов Лондона



Нарисуй на реке корабль и разведи пролёты моста так, чтобы корабль смог проплыть под мостом.

## КОРОЛЕВСКАЯ ГВАРДИЯ

Личная охрана  
английского монарха  
и его семьи.

Нарисуй униформу  
каждого из полков  
королевской гвардии,  
следуя описанию.



**Гренадерская  
гвардия**

Пуговицы пришиты по одной;  
Белый плюмаж  
с левой стороны  
шапки.



**Колдстримская  
гвардия**

Пуговицы пришиты по две;  
Красный плюмаж  
с правой стороны шапки.



**Шотландская  
гвардия**

Пуговицы пришиты по три;  
Плюмаж отсутствует.




**Ирландская  
гвардия**

Пуговицы пришиты по четыре;  
Голубой плюмаж  
с правой стороны шапки.



**Гренадерская  
гвардия**

Пуговицы пришиты по пять;  
Бело-зелено-белый  
плюмаж  
с левой стороны шапки.



Согласно легенде  
Британская империя  
существует до тех пор,  
пока в Тауэре живут вороны.  
Найди в Тауэре 6 воронов.



А так выглядят «ебифтерия» — стражи лондонского Тауэра.

## ЛОНДОНСКИЙ ТАУЭР

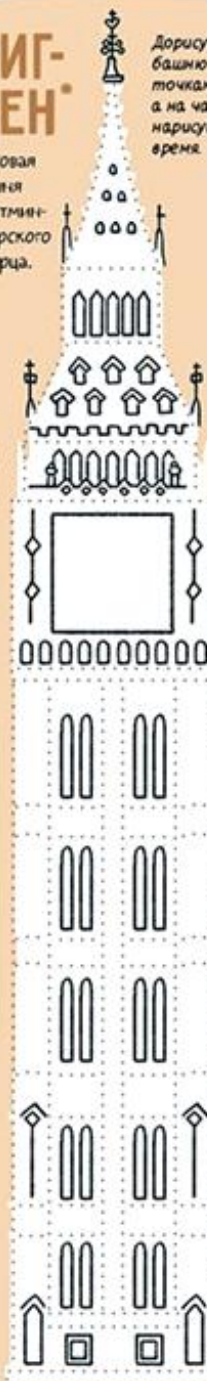
За свою многовековую историю Тауэр был крепостью, дворцом, хранилищем королевских драгоценностей, арсеналом, монетным двором, тюрьмой, обсерваторией и зоопарком.

\* «Биг-Бен» (Большой Бен) название самого большого из шести колоколов Вестминстерского дворца в Лондоне, часто это название ошибочно относят к часам и Часовой башне в целом.

## БИГ-БЕН\*

Часовая башня Вестминстерского дворца.

Дорисуй башню по точкам, а на часах нарисуй время.





# ТУМСТОУН

Страна:  
США  
Год основания:  
1881 г.  
Население:  
- 1380



## БОЛЬШОЙ КАНЬОН


Один из крупнейших каньонов мира, находящийся на плато Колорадо. Представляет из себя долину реки Колорадо с крутыми отвесными склонами плато.

Нарисуй туриста, сплавляющихся по реке на надувных плотах.



## ДИКИЙ ЗАПАД

Период истории США, связанный с переселением из густонаселенных восточных районов страны на неосвоенные западные территории, золотой лихорадкой, столкновением с ковбоями и индейцами.



Найди в городке Дикого запада два одинаковых дома.

Помоги ковбою Джонни отыскать свою лошадь.

Найди в городке шерифа — у него на груди звезда.

## ПОРТ-МОРСБИ



Страна:  
**Папуа — Новая Гвинея**  
Дата основания:  
**1873 г.**  
Население:  
**> 317 000**



Нарисуй на берегу ещё  
несколько домов на сваях.



## ДЕРЕВНЯ ХАНУБАДА

Деревня народа моту, построенная на сваях. Каждая «улочка» этой деревни заканчивается Тихим океаном.



### ЗНАЕШЬ ЛИ ТЫ?

В ботаническом саду Порты-Морсби находится самая крупная в Южном полушарии коллекция орхидей, растущих в естественных условиях.



### ПАПУАСЫ

Коренное население островов Меланезии и Индонезии и основное население Папуа — Новой Гвинеи.



## ЗДАНИЕ ПАРЛАМЕНТА

Фасад здания парламента Папуа — Новой Гвинеи украшен этническими мотивами.



## РАЙСКИЕ ПТИЦЫ

Экзотические птицы, населяющие острова Новой Гвинеи.



Какого фрагмента нет на картинке?

Придумай и нарисуй свою райскую птицу.



# ЕКАТЕРИНБУРГ

Административный центр  
Свердловской области

Год основания:  
1723 г.

Население:  
> 1 447 000



## УРАЛЬСКИЕ САМОЦВЕТЫ

Раскрась самоцветные  
камни по образцу. Какой  
камень встречается  
здесь чаще остальных?



## ГОРОД НА СЕМИ ХОЛМАХ

В 1723 г. Пётр I издал указ основать на Урале крупный железоделательный завод, положивший начало развитию города.



Нарисуй на холмах жилые дома,  
офисные здания и несколько заводов.

## ХОЗЯЙКА МЕДНОЙ ГОРЫ

Укрась платье  
Хозяйки узорами  
и драгоценными  
камнями.

Так вот ты какой,  
каменный цветок!

Героиня сказов Павла Бажова,  
символизирующая силу и мощь  
уральских гор, — хранительница  
драгоценных металлов.



## МАЛАХИТОВАЯ ШКАТУЛКА



Найди 5  
отличий  
между  
шкатулками.

# БОГОТА

Страна:  
Колумбия  
Дата основания:  
1538 г.  
Население:  
- 7 400 000



## КВАРТАЛ ЛА КАНДЕЛАРИЯ

Квартал, расположенный в историческом районе города, с разноцветными домиками в колониальном стиле.



Богота находится на высоте более 2500 м над уровнем моря.


В городе имеется метро, но оно проходит над землёй, и возят людей не поезда, а автобусы.

Дорисуй домик по образцу.

## МУЗЕЙ ЗОЛОТА

Музей золота в Боготе хранит самое богатое собрание золотых изделий индейцев доколумбовой эпохи. Среди украшений особое место занимает коллекция статуэток индейцев тайрона, напоминающих... реактивные самолёты!

Найди два одинаковых «самолётника».



Нарисуй здесь что-нибудь или кого-нибудь в стиле Ботеро. Например, меня!

## МУЗЕЙ БОТЕРО

«Мона Лиза» в исполнении Ф. Ботеро

Фернандо Ботеро – известный колумбийский художник, рисующий предметы, животных и людей «толстыми».



Дорисуй правую половину собора



Раскрась домики Ла Канделарии в яркие цвета!

## КАФЕДРАЛЬНЫЙ СОБОР БОГОТЫ

Образец иберийского классицизма в центре города на площади Боливар.

# ЛИМА

Страна:  
Перу  
Дата основания:  
1535 г.  
Население:  
- 7 600 000



## ДВОРЕЦ АРХИЕПИСКОПА

Дорисуй  
фасад  
дворца по  
образцу.

Дворец является одним из лучших примеров неоклассического стиля в архитектуре. На его фасаде находятся два больших балкона в стиле необарокко, вырезанные из кедра.



## ОЗЕРО ТИТИКАКА\*

Самое большое пресное озеро в Южной Америке.



\* Титикака в переводе с языка кечуа означает «каменная гора».

Нарисуй на острове ещё парочку тростниковых хижин.

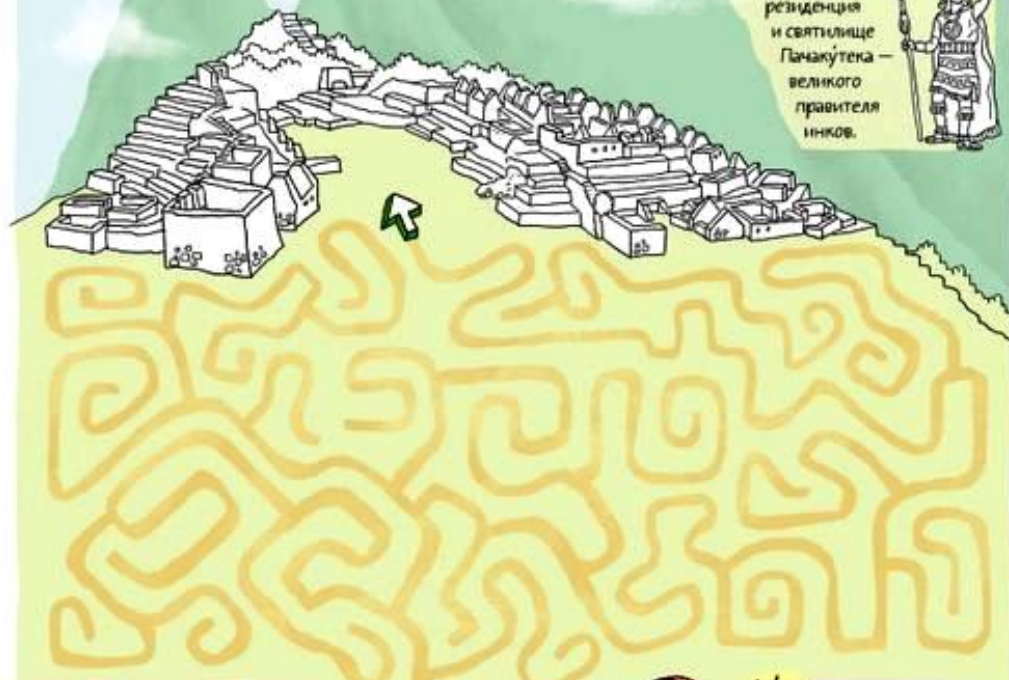
## МАЧУ-ПИКЧУ\*

Древний город цивилизации инков, построенный в горах на высоте 2450 м. Мачу-Пикчу часто называют «затерянным городом инков» или «городом в облаках».

### ЗНАЕШЬ ЛИ ТЫ?

Мачу-Пикчу построен из отполированных камней без какого-либо раствора.

Город создавался как резиденция и святилище Пачакутека — великого правителя инков.



## ПЛАВУЧИЕ ОСТРОВА ПЛЕМЕНИ УРОС

Урос — индейский народ, которых древние инки вытеснили на озеро Титикака. После падения империи инков уклад жизни урос не поменялся. Племя до сих пор сооружает из сушеного тростника «плавучие» острова толщиной до 2 м и строит на них свои деревни.

Пройди лабиринт и помоги коту Батону добраться до древнего города Мачу-Пикчу.

\* Мачу-Пикчу в переводе с языка кечуа означает «старая гора».



Как называется животное, на котором едет кот Батон?

1. Верблюд
2. Лама
3. Альпака
4. Лошадь Пржевальского

Знаешь ли ты?



# САНКТ-ПЕТЕРБУРГ

Город федерального значения

Год основания:  
1703 г.

Население:  
> 5 218 000

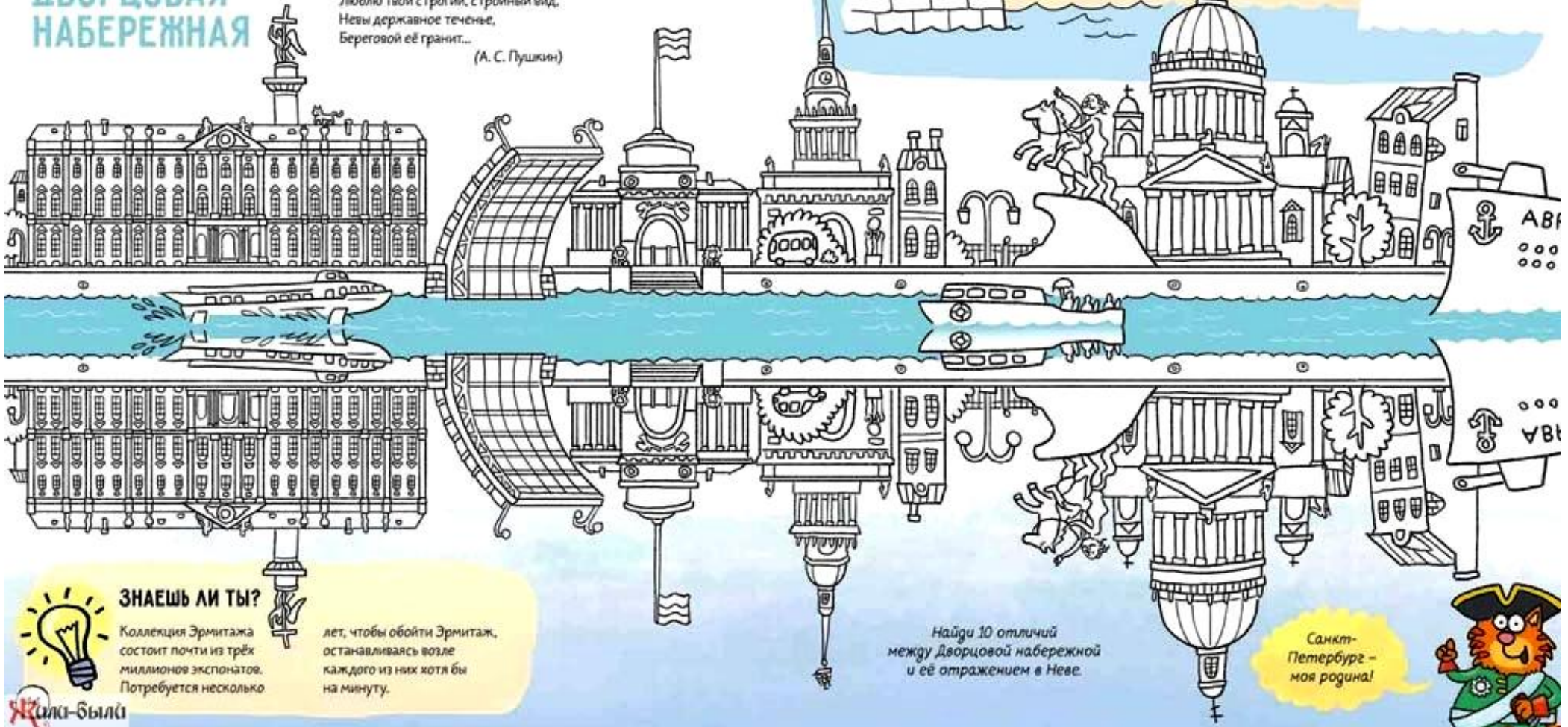
Город-герой



## ДВОРЦОВАЯ НАБЕРЕЖНАЯ

Люблю тебя, Петра творенье,  
Люблю твой строгий, стройный вид,  
Невы державное течение,  
Береговой её гранит...

(А. С. Пушкин)



## БАНКОВСКИЙ МОСТ

Существует поверье, что если потерять золотое крыло льва на Банковском мосту, это принесёт благополучие.



Нарисуй правую половину моста.



### ЗНАЕШЬ ЛИ ТЫ?

Коллекция Эрмитажа состоит почти из трёх миллионов экспонатов. Потребуется несколько

лет, чтобы обойти Эрмитаж, останавливаясь возле каждого из них хотя бы на минуту.

Найди 10 отличий между Дворцовой набережной и её отражением в Неве.

Санкт-Петербург – моя родина!




# БУЭНОС-АЙРЕС

Страна:  
**Аргентина**  
Дата основания:  
**1536 г.**  
Население:  
**- 2 900 000**



## ЮЖНО-АМЕРИКАНСКИЙ ПАРИЖ

Архитектура города напоминает Париж, что неудивительно, поскольку вся центральная часть застраивалась по проектам французских архитекторов.



Дорисуй фасад дома по образцу.

Кот Батон в костюме гаучо — аргентинского ковбоя.


## РОЗОВЫЙ ДВОРЕЦ

Дорисуй дворец по образцу.

Резиденция президента Аргентины. С балкона дворца звучала знаменитая песня «Don't Cry For Me, Argentina» («Не плачь по мне, Аргентина» — англ.) в исполнении Мадонны, сыгравшей роль первой леди Аргентины — Эвы Перон\* в фильме «Эвита».



\* Эва Перон — жена президента Аргентины Хуана Перона. Благодаря своему природному обаянию стала величайшей личностью в истории страны.



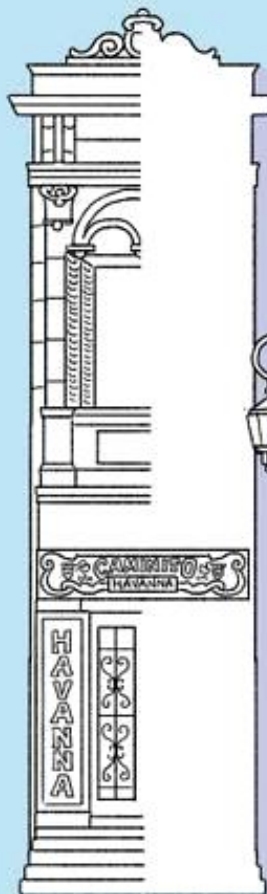
## АРГЕНТИНСКОЕ ТАНГО\*

Аргентинский народный парный танец, отличающийся энергичностью и чёткостью ритма.



\* Слово «танго» имеет африканское происхождение и означает «танец под звук барабана».

Дорисуй фасад здания и фонарь.



## КАМИНИТО

Пешеходная туристическая улочка в районе Ла-Бока со множеством кафе, сувенирных лавок и уличных художников. Здесь также можно взять уроки танго или полюбоваться танцующими парами.

## ЗНАЕШЬ ЛИ ТЫ?




Название города переводится как «добрый ветер». Местные жители называют свой город сокращённо — Байрес.

В Буэнос-Айресе находится самая широкая улица в мире — Улица 9 Июля. Её ширина — 140 м. Это в 2,5 раза больше, чем ширина Невского проспекта!

## РАЙОН ЛА-БОКА

Прибрежный район, откуда началось развитие города. Здесь селились бедняки, красившие свои дома в яркие цвета краской, оставшейся от покраски морских судов. Именно на этих улочках зародилось аргентинское танго.



Раскрась лестницы, окна и стены домов района Ла-Бока в яркие цвета.

## РИО-ДЕ-ЖАНЕЙРО

Страна:  
**Бразилия**  
Дата основания:  
**1565 г.**  
Население:  
**- 6 453 000**



## КАРНАВАЛ В РИО

Ежегодно около 200 бразильских школ самбы\* соревнуются в Рио на карнавальном шествии: у кого краше платформа, у кого самые прекрасные наряды и движения.

Найди двух танцовщиц в одинаковых позах.

\* Самба - бразильский танец, ставший популярным во всем мире благодаря бразильскому карнавалу.



## ГОРА КОРКОВАДО

Один из символов Рио-де-Жанейро. На её вершине возвышается 38-метровая статуя Христа-Искупителя, которую видно практически из всех районов города. С вершины горы открывается вид на город и залив Гуанабара.



**ЗНАЕШЬ ЛИ ТЫ?**

Название города переводится как «янтарная река».

Карнавал в Рио — самый большой в мире. В нём принимают участие около 2 млн. человек.

Нарисуй в заливе парочку яхт.

### САХАРНАЯ ГОЛОВА

Гора высотой 396 м. По форме напоминает кусок сахара, отсюда и получила свое название.



Нарисуй извилистую дорогу, ведущую на вершину горы.

### СТАТУЯ ХРИСТА-ИСКУПИТЕЛЯ

Самый узнаваемый символ города и всей Бразилии. Высота статуи — 38 м.

Нарисуй правую половину статуи.

## КОПАКАБАНА

Один из самых узнаваемых пляжей мира длиной 4 км с идеально белым песком.



Нарисуй на пляже ещё отдыхающих.



«ДЕРЕВЬКА ИЗ ИПАНЕМА»





# АНТАНАНАРИВУ

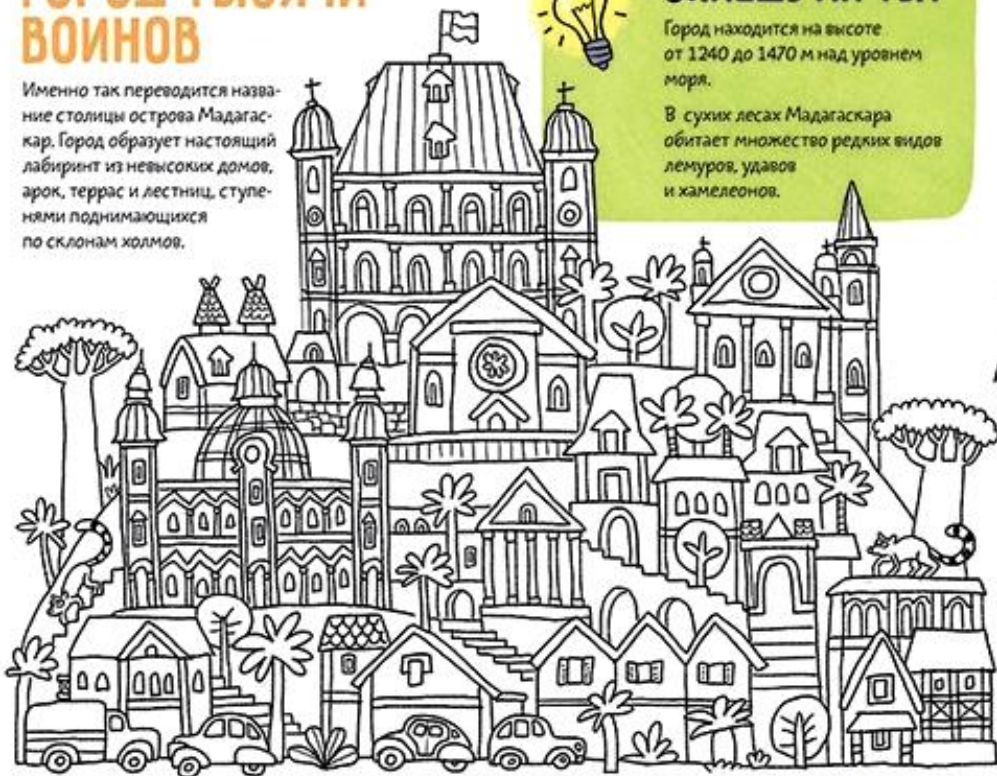


Страна:  
Мадагаскар  
Год основания:  
1625 г.  
Население:  
- 1 678 000



## ГОРОД ТЫСЯЧИ ВОИНОВ

Именно так переводится название столицы острова Мадагаскар. Город образует настоящий лабиринт из невысоких домов, арок, террас и лестниц, ступенями поднимающихся по склонам холмов.



Найди фрагмент, которого нет на картинке.



## ЗНАЕШЬ ЛИ ТЫ?


Город находится на высоте от 1240 до 1470 м над уровнем моря.

В сухих лесах Мадагаскара обитает множество редких видов лемурув, удавов и хамелеонов.

А ещё отыщи в городе двух лемурув!

## ПАРК ЛЕМУРОВ

Неподалёку от Антананариву находится Парк лемурув. Лемуры, хамелеоны и черепахи живут здесь на воле, в естественной среде обитания.

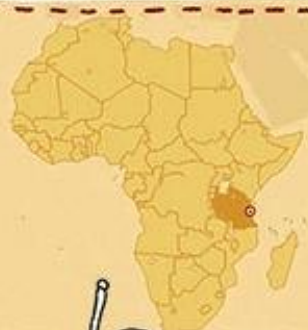


Найди в Парке лемурув хамелеона и черепаху!

# Дар-эс-Салам



Страна:  
Танзания  
Дата возникновения:  
1862 г.  
Население:  
> 4 364 000



## ПЛЕМЯ МАСАИ

Коренной народ Африки, населяющий саванну Танзании и Кении. Воины масаи известны своим традиционным «прыгающим» танцем адуму, в котором они соревнуются, кто выше подпрыгнет.



## ТИНГАТИНГА

Направление живописи в Танзании, получившее своё название от её родоначальника — художника Эдуардо Тингатинга.



Найди здесь две одинаковые картинки.

## СЕРЕНГЕТИ\*

Национальный парк в Восточной Африке. Каждый год около миллиона антилоп гну совершает миграцию на север с одной цветущей равнины Серенгети на другую в поисках вкусной зелени.

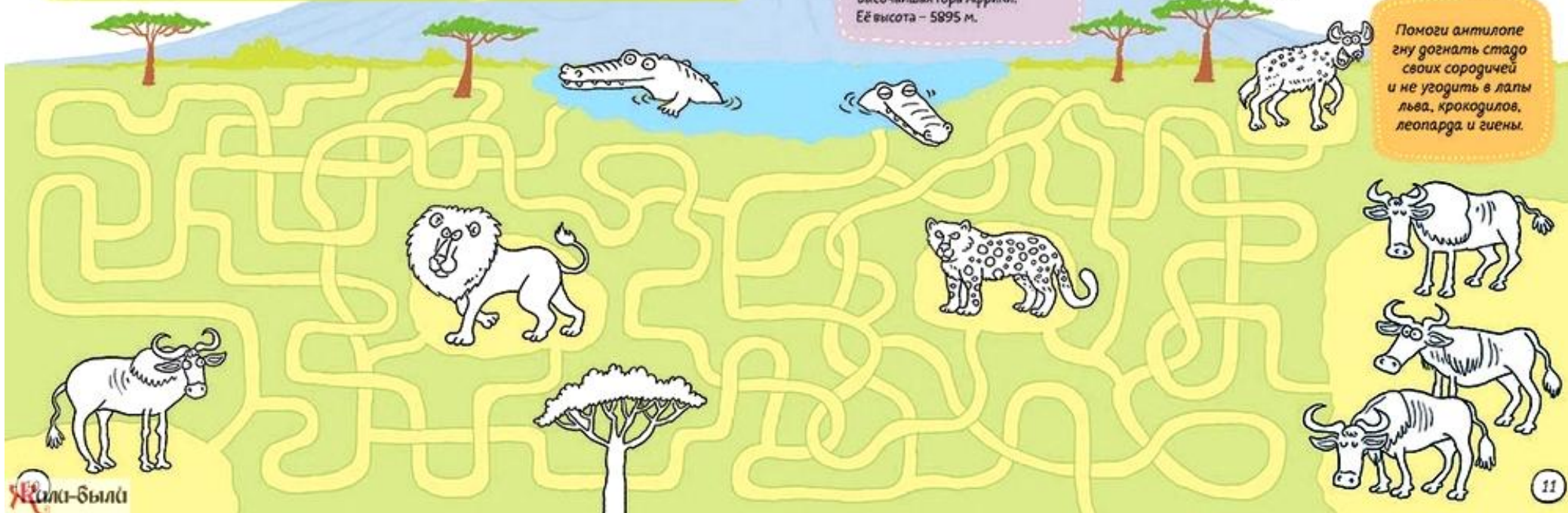
\* Серенгети переводится с масайского как «бесконечная равнина».

\*\* Килиманджаро на языке суахили означает «гора, которая сверкает».

## КИЛИМАНДЖАРО\*\*

Высочайшая гора Африки. Её высота — 5895 м.

Помоги антилопе гну догнать стадо своих сородичей и не угодить в лапы льва, крокодилов, леопарда и гиены.



# ПОРТ-ЛУИ



Страна:  
Мауритий  
Дата возникновения:  
1735 г.  
Население:  
- 156 000



## РАЙСКИЙ УГОЛОК

Мауритий — это совершенно неповторимый остров с лагунами и пальмами, пляжами и коралловыми рифами, окружающими большую часть его береговой линии.




Нарисуй вдоль берега пальмы и домики.

## ДОДО

МАУРИКИЙСКИЙ ДРОНТ

Вымерший вид нелетающей птицы — символ острова Мауритий.



Раскрась птицу додо в яркие цвета.

## САМЫЕ ДОРОГИЕ ПОЧТОВЫЕ МАРКИ В МИРЕ

Первые марки Британской империи, выпущенные на Мауритии вне метрополии в 1847 г. Стоимость «Оранжевого» и «Голубого Маурития» составляет сегодня более 15 млн долларов.

Раскрась марки в оранжевый и голубой.



«Оранжевый Мауритий»

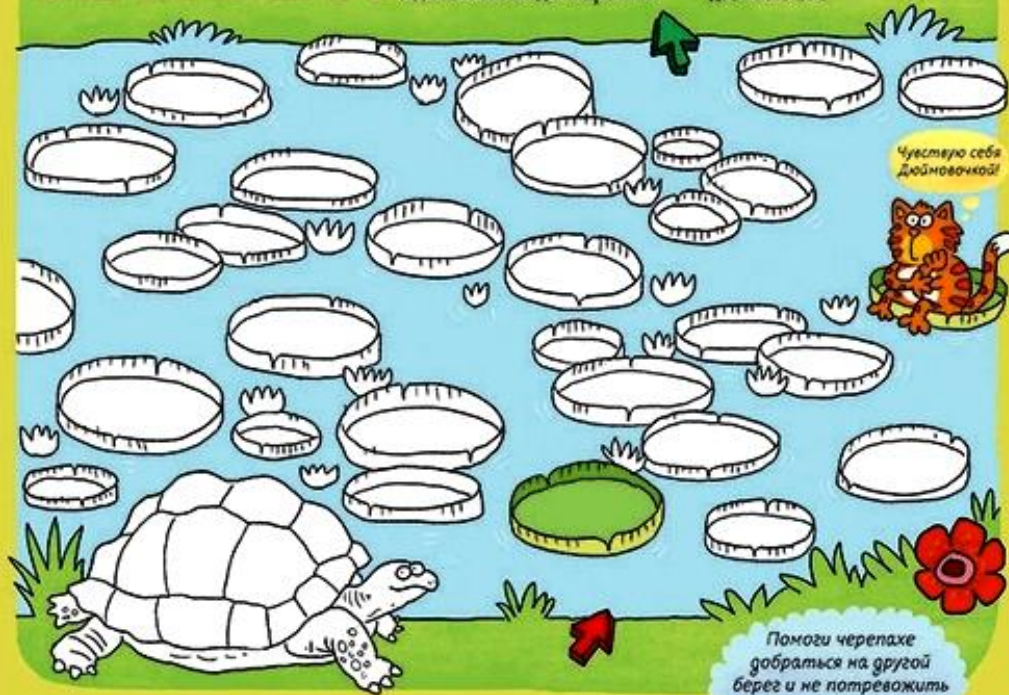


«Голубой Мауритий»

## БОТАНИЧЕСКИЙ САД ПАМПЛЕМУС

Один из красивейших садов мира, где растёт большое количество экзотических деревьев и растений. Одна из главных достопримечательностей сада — водяная лилия Виктория амазонская, диаметр листьев которой может достигать 2 м.

Одна из главных достопримечательностей сада — водяная лилия Виктория амазонская, диаметр листьев которой может достигать 2 м.



Чувствую себя Дюймовочкой!

Помоги черепахе добраться на другой берег и не потревожить ни одной водяной лилии!

## БАОБАБЫ

Гигантские деревья, ствол которых может достигать 50 м в ширину!



Дорисуй баобабы и нарисуй на ветках листву.

# Бангкок

Страна:  
Тайланд  
Первое упоминание:  
XVI в.  
Население:  
> 8 500 000



## ХРАМ ИЗУМРУДНОГО БУДДЫ

Одно из самых известных священных мест Тайланда.


Дорисуй правую половину храма.



## РОЗОВЫЕ СЛОНЫ

Статуя, установленная рядом с Большим Королевским дворцом в честь дня рождения короля Пхумипона Адульадета.

Раскрась слонов в розовый цвет и найди между ними пять отличий.



## ЯКШИ, ДЕМОН-СТРАЖ

Бронзовая статуя великана-стражника, охраняющего Храм Изумрудного Будды от злых духов.

Разрисуй статуя узорами по образцу.



## ЗНАЕШЬ ЛИ ТЫ?

Имя, данное Бангкоку при рождении, попало в книгу рекордов Гиннеса как самое длинное имя города в мире и в переводе звучит так:

«Город ангелов, великий город, город — вечное сокровище, неприступный город бога Индры, величественная столица мира, одарённая девятью драгоценными камнями, счастливый город с полным изобилием грандиозным Королевским дворцом, напоминающим божественную обитель, где царствует перевоплощённый бог, город, подаренный Индрой и построенный Вишвакарманом».

Кот Батон в costume стража Большого Королевского дворца.



Нарисуй здесь стражника, охраняющего твой дом!

# ПЕКИН

Страна:  
Китай  
Первое  
упоминание:  
II в. до н. э.  
Население:  
> 21 000 000



## ЗАПРЕТНЫЙ ГОРОД

Самый большой дворцовый комплекс в мире. Отсюда Китаем правили императоры династий Цинь и Минь с 1420 по 1912 г.




Дорисуй  
правую половину  
дворца по образцу.

## СТЕНА ДЕВЯТИ ДРАКОНОВ

Дракон — символ не только императора и его власти, но и самого Китая. Цифра 9 — священное число, а также число императора.

В Пекине находятся две из трёх стен девяти драконов: одна — в Запретном городе и одна — в парке Бэйхай.



## ХРАМ НЕБА (ТЯНЬТАНЬ)

Храмовый комплекс XV в. Построен в честь перенесения резиденции императора из Нанкина в Пекин. Один из символов китайской столицы.



**ЗНАЕШЬ  
ЛИ ТЫ?**

Слово «Пекин» переводится как «северная столица».

В Запретном городе — 9 999 комнат.

В Пекине насчитывается более 13 млн велосипедов.

Порода собаки «пекинесь» была выведена в Китае 2000 лет назад специально для императора и именуется по названию города.

В Пекине находится самая большая площадь в мире — Тяньаньмэнь.



Дорисуй правую половину храма по образцу.

## Улан-Батор

Страна:  
Монголия

Дата основания:  
1639 г.

Население:  
- 1 340 000



## СТАТУЯ ЧИНГИСХАНА

Крупнейшая конная статуя в мире, посвященная основателю и первому великому хану Монгольской империи. Чингисхан объединил разрозненные монгольские племена и организовал завоевательные походы монголов в Китай, Среднюю Азию, на Русь, Кавказ и Восточную Европу.

Высота статуи — 40 м без учета постамента.

На голове лошади располагается смотровая площадка.

Нарисуй лошадь Чингисхана по точкам.

**ЗНАЕШЬ ЛИ ТЫ?**

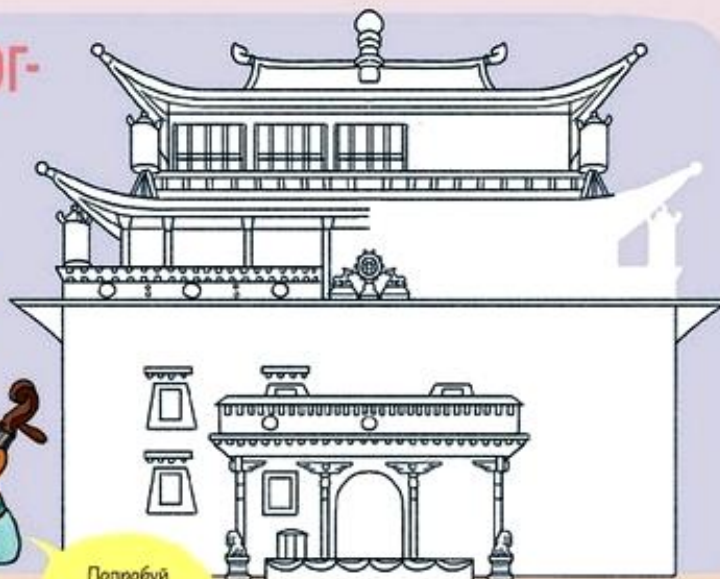
В Улан-Баторе проживает около 40% населения страны. Название «Улан-Батор» означает «красный богатырь».

Дорисуй постамент статуи по образцу.

## ГАНДАНТЭГ-ЧЕНЛИН

Крупнейший буддийский монастырь в Улан-Баторе.

Дорисуй правую половину монастыря.



Попробуй произнести это название быстро несколько раз!

## МОНГОЛЬСКАЯ ЮРТА

Традиционное жилище монгольских кочевников.

Какого фрагмента нет на картинке?



Монгольскую юрту могут собрать 2-3 человека всего за 1 час.

# БУХАРА

Страна:  
Узбекистан  
Основан:  
VI в. до н. э.  
Население:  
> 272 000



Фрагмент мозаики на фасаде медресе Надир Диван-Бек.

## ЖЕМЧУЖИНА ВОСТОКА

Бухара – один из древнейших и красивейших городов Средней Азии, через который проходил Великий шёлковый путь. Найди пять отличий между половинами фасада медресе\*.

Укрась халат эмира узорами.



## ЭМИР БУХАРСКИЙ

Правитель бухарского эмирата – государства, существовавшего с 1747 по 1920 г.

## МИНАРЕТ КАЛЯН


Старейший минарет и самое высокое сооружение старой Бухары.

Дорисуй минарет по образцу.



## МЕДРЕСЕ\* МИРИ-АРАБ

Исламское образовательное учреждение XVI в., часть архитектурного ансамбля Пой-Калян.



\* Медресе – мусульманское учебное заведение, выполняющее роль средней школы и мусульманской духовной семинарии.

Дорисуй медресе по образцу.



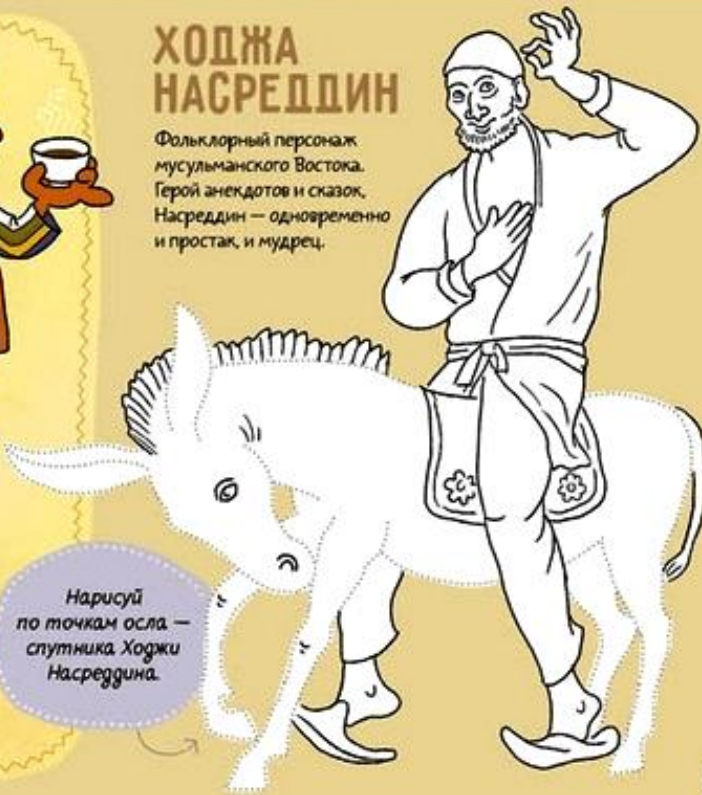
## ЗНАЕШЬ ЛИ ТЫ?

В Узбекистане в жару принято пить не холодную воду, а горячий чай.

Бухара считается родиной Ходжи Насреддина.

## ХОДЖА НАСРЕДДИН

Фольклорный персонаж мусульманского Востока. Герой анекдотов и сказок. Насреддин – одновременно и простака, и мудрец.



Нарисуй по точкам осла – спутника Ходжи Насреддина.

# ИЕРУСАЛИМ

Страна:  
Израиль

Основан:  
IV тыс. до н. э.


Первое упоминание:  
XX – XIX в. до н. э.

Население:  
– 830 000



## ИЕРУСАЛИМ-СКИЙ ХРАМ

Центр религиозной жизни еврейского народа. Храм располагался на Храмовой горе на месте, где сегодня находится мечеть «Купол Скалы», и служил единственным разрешённым местом жертвоприношений Единому Богу, которые приносились священникам. В храме находился Ковчег со скрижалями\*.



Выложи храм  
каменной  
кладкой.

\* Скрижали – каменные таблички с десятью ветхозаветными заповедями, данными Богом еврейскому народу через пророка Моисея.



## СВЯТОЙ ГОРОД

Иерусалим является самым святым городом на Земле для представителей трёх мировых религий: иудеев, христиан и мусульман.



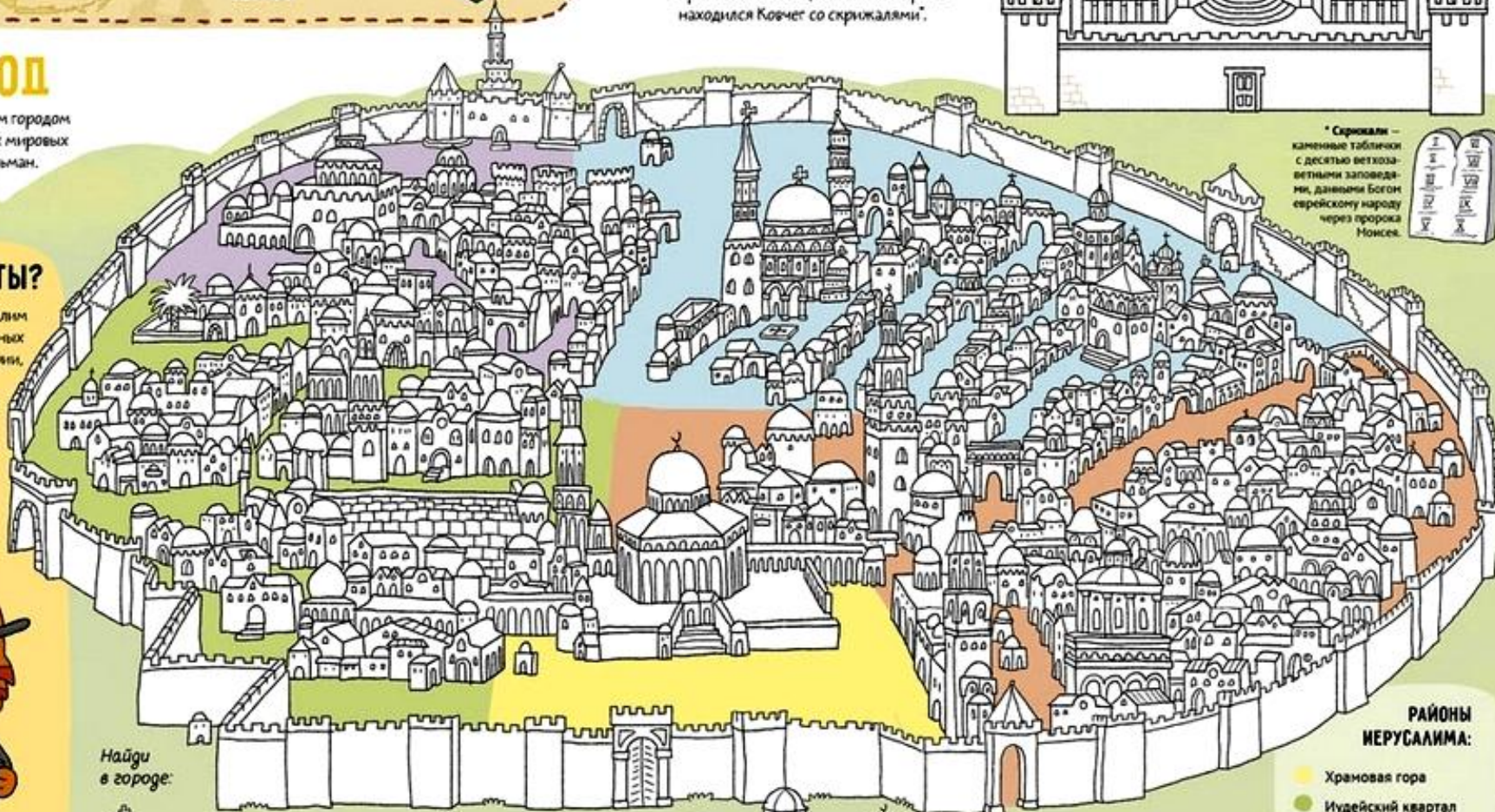
### ЗНАЕШЬ ЛИ ТЫ?

В разное время Иерусалим входил в состав различных государств: Иудей, Римской империи, Византии, Арабского халифата, Османской империи и Палестины.

Стена Плача – единственная уцелевшая часть западной стены Иерусалимского храма. Стена Плача – святыня евреев всего мира.



Костюм ортодоксального иудея.



Найди в городе:



Храм Гроба Господня



Львиные ворота




Церковь Рождества Богородицы



Церковь Святого Иоанна



Мечеть «Купол Скалы»



Стена Плача

### РАЙОНЫ ИЕРУСАЛИМА:

- Храмовая гора
- Иудейский квартал
- Христианский квартал
- Мусульманский квартал
- Армянский квартал



# ТБИЛИСИ

Страна:  
Грузия

Год основания:  
458 г.

Население:  
> 1 119 000



## ЗНАЕШЬ ЛИ ТЫ?

Название города происходит от грузинского слова «тбили» — тёплый. В V в. царь Вахтанг Горгасали во время охоты случайно обнаружил тёплые серные источники. Вокруг этого места и возник город.

В русском языке до 1936 г. город именовался Тифлисом.


## ТЁПЛЫЙ ГОРОД

Тбилиси — тёплый город во всех смыслах этого слова. Своей теплотой он обязан не только Абанотубани — знаменитым серным баням, но и радушию и гостеприимству, с которым встречают гостей города его жители.



## ЦМИНДА САМЕБА

Собор Святой Троицы в Тбилиси — главный кафедральный собор Грузинской православной церкви.



Дострой правую половину собора по образцу.

Найди в городе:



Абанотубани, серные бани



Памятник царю Вахтангу Горгасали



Театр марионеток Резо Габриадзе



Монумент «Грузия-мать»

А ещё найди зайца и лису!



# РИГА



Страна:  
Латвия

Дата основания:  
1201 г.

Население:  
> 702 000



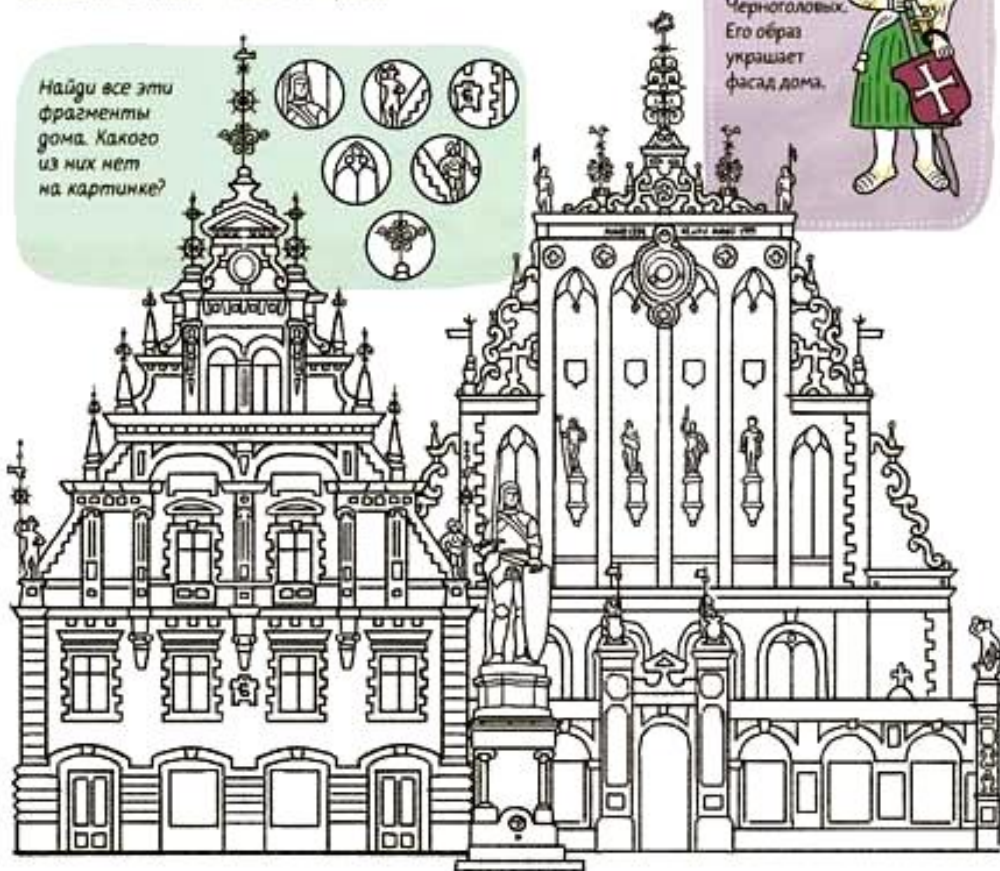
## ДОМ ЧЕРНОГОЛОВЫХ

Дом построен в XIV в. Когда-то здание служило местом собрания горожан, а затем перешло в собственность братства Черноголовых, состоящего из молодых и неженатых купцов.

Найди все эти фрагменты дома. Какого из них нет на картинке?



Святой Маврикий, покровитель братства Черноголовых. Его образ украшает фасад дома.



## ЦЕРКОВЬ СЯГОГО ПЕТРА

Построена в XIII в. Ее шпиль венчает золотой петушок — символ Риги. Высота башни со шпилем — 123 м.

Дорисуй церковь по образцу.



Дорисуй фасады домов по образцу.

## «ТРИ БРАТА»


Старинные дома (XV–XVIII вв.) в центре Старой Риги. По легенде, их построили трое мужчин одного рода.



## СТАРЫЙ ГОРОД

Прогуливаясь по мощённым улочкам Риги, можно увидеть множество интересных зданий.

Разрисуй фасад дома цветами, а слева и справа от вывески нарисуй двух коров.




# ГАВАНА

Страна:  
Куба  
Год основания:  
1515 г.  
Население:  
- 2 106 000



## СТРАНА РЕТРО-АВТОМОБИЛЕЙ

На улицах Гаваны можно встретить большое количество ретроавтомобилей. Это связано с тем, что после революции 1959 г. на Кубе был введён запрет на импорт в страну новых машин.



Найди два одинаковых автомобиля и раскрась их одинаково.

## КРЕПОСТЬ ЭЛЬ-МОРРО

Колониальная крепость, которая защищала вход в бухту Гаваны. Одно из древнейших сооружений города.



Зажги маяк и дорисуй стены крепости по образцу.



## ЗНАЕШЬ ЛИ ТЫ?

На Кубе водится колибри-пчёлка — самая маленькая птичка в мире. Она достигает в длину 6 см и весит всего 2 г!



VIVA LA REVOLUTION!




\* «Да здравствует революция!» (исп.) — лозунг кубинских революционеров.

## МУЗЕЙ РЕВОЛЮЦИИ

Дорисуй дворец.

Бывший президентский дворец. Ныне музей, посвящённый революционным событиям на Кубе 1950—1960 гг.



## ДОМ-МУЗЕЙ ЭРНЕСТА ХЭМИНГУЭЯ

Дорисуй дом, где жил и работал знаменитый американский писатель Эрнест Хэмингуэй, автор повести «Старик и море».



# БРИСБЕН



Страна:  
**Австралия**  
Дата возникновения:  
**1824 г.**  
Население:  
**> 2 238 000**



## СТАРАЯ ВЕТРЯНАЯ МЕЛЬНИЦА

Самое старое здание в Брисбене и штате Квинсленд. Построено в 1824 г. для перемалывания пшеницы и кукурузы.



Нарисуй мельницу крылья.



## ЗНАЕШЬ ЛИ ТЫ?

В заповеднике Лоун Пайн Коала можно увидеть не только коал, но и «хохо-чущую» кукабарру – птицу, чьи крики похожи на хохот человека.

Ха ха ха  
ха ха ха  
ха ха ха




«Хохо-чущая» кукабарра

## ЛОУН ПАЙН\* КОАЛА

Старейший и крупнейший в Австралии и в мире заповедник коал. Насчитывает 130 особей.

\* Лоун Пайн (англ.) – одинокая сосна.

Я тоже немножко коала.



## БОЛЬШОЙ БАРЬЕРНЫЙ РИФ

Крупнейший в мире коралловый риф, протянувшийся вдоль северо-восточного побережья Австралии на 2500 км и состоящий из коралловых полипов.



Найди среди кораллов три морские звезды.

Какой из этих рыбок нет на картинке?





# ЛИССАБОН

Страна:  
Португалия

Дата основания:  
I тыс. до н. э.


Население:  
> 531 000



## БАШНЯ БЕЛЕН

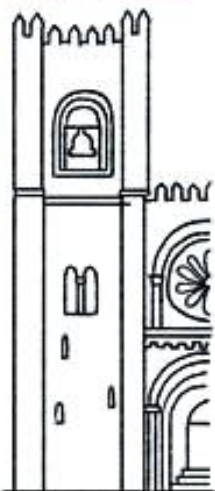
Башня-маяк на берегу реки Тежу. Отсюда португальские мореплаватели отправлялись открывать новые торговые пути и совершать великие географические открытия.

Дорисуй правую половину башни.



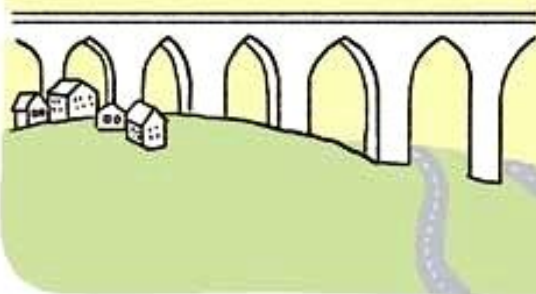
## ЛИССАБОНСКИЙ СОБОР

Дорисуй собор по образцу.



## АКВЕДУК АГУАШ-ЛИБРИШ

Часть системы водоснабжения Лиссабона.




## ЗАМОК СВЯТОГО ГЕОРГИЯ

Бывшая главная резиденция короля Португалии.



Нарисуй стены замка и ещё две башни.

## ЛИССАБОНСКИЙ ТРАМВАЙ



Раскрась трамвай в жёлтый цвет и нарисуй в нём пассажиров.

Нарисуй арки акведука и домики на холмах.

\* Акведуки – сооружение в виде моста, служащее для переброски водопроводных труб и оросительных каналов.



# КИНШАСА

Страна:  
 Демократическая  
 Республика Конго  
 Дата возникновения:  
 1981 г.  
 Население:  
 - 9 464 000



## ПИТОМНИК ШИМПАНЗЕ БОНОБО

К югу от Киншасы в долине Лукая расположен заповедник для карликовых шимпанзе-бонобо.

Дорисуй  
 правую  
 сторону  
 бонобо.



Найди правильную тень от обезьян.



## ЗНАЕШЬ ЛИ ТЫ?


Конго — единственная крупная река, пересекающая экватор два раза.  
 Конго — самая глубокая река в мире. Её максимальная глубина — 230 м.  
 Бассейн реки Конго покрывает площадь почти равную площади всей Южной и Центральной Европы.



## РЕКА КОНГО

Конго — самая полноводная река Африки и вторая по полноводности в мире после Амазонки.

Найди в джунглях шимпанзе-бонобо.



Какой путь выбрать коту Батону, чтобы добраться до деревни и не попасть в зубы хищников?



# АФИНЫ

Страна:  
Греция

Дата основания:  
XV в. до н. э.

Население:  
> 3 050 000



## ЭВЗОНЫ

Эвзоны (в переводе с греч. «хорошо подполосанные») — гвардейцы, несущие почётный караул на площади Синтагма у Президентского дворца.




## ЗНАЕШЬ ЛИ ТЫ?

Греция — страна-родоначальница Олимпийских игр. Первые Олимпийские игры современности прошли в 1896 г. в Афинах.



## ТРИЕРА\* «ОЛИМПИА»

Нарисуй триере полосатый парус и дорисуй ряд щитов вдоль борта.

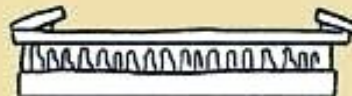



\* Триера — древнегреческий боевой корабль с тремя рядами вёсел.


## ПАРФЕНОН

Главный храм в древних Афинах, посвящённый богине Афине.

Восстанови древний храм, дорисовав портики и колонны.



Нарисуй у здания слева ионические колонны, а у здания справа — коринфские.



## ГРЕЧЕСКОЕ ЗОДЧЕСТВО

В Древней Греции было три особых архитектурных стиля — ордера: дорический, ионический и коринфский.



Дорический\*

\* Возник в Дориде



Ионический\*

\* Возник в Ионии



Коринфский\*

\* Возник в Коринфе

# ПЕРТ



Страна:  
**Австралия**  
Дата возникновения:  
**1829 г.**  
Население:  
**- 1 832 000**



## ГОРОД ЧЁРНЫХ ЛЕБЕДЕЙ

Нарисуй на набережной ещё парочку чёрных лебедей.



Чёрный лебедь является символом города и изображён на его гербе. Этих птиц можно часто встретить в городских водоёмах.



## ЗНАЕШЬ ЛИ ТЫ?

Город Перт стоит на реке Суон, название которой переводится как «лебедь».

## НУНГАРЫ

Коренной народ Австралии, проживающий на Западном побережье. Населяли территорию города Перт до прибытия сюда европейцев.

Раскрась аборигенов по образцу



Диджериду — музыкальный инструмент аборигенов Австралии.

## ПИННАКЛИ

Причудливый «окаменевший лес», находящийся в национальном парке «Намбанг».



Нарисуй еще несколько «каменных деревьев».

## ПАРК «ЛАБИРИНТ»

Помоги коту Батону найти выход из парка.



## КОЛОКОЛЬНЯ «ЛЕБЕДЬ»

Символ города. Самая высокая в мире стеклянная колокольня. В башне расположено 18 колоколов, 12 из которых были изготовлены в XIV в. в Англии.

Дорисуй колокольню.







# ВЕЛИКИЙ УСТЮГ

Муниципальное образование  
Вологодской области

Год основания:  
1147 г.


Население:  
> 32 000



## ВОТЧИНА ДЕДА МОРОЗА

Великий Устюг считается родиной Деда Мороза. Именно здесь находится сказочный терем, в котором обитает добрый волшебник.

Вотчина — земельное владение.



Какого фрагмента терема Деда Мороза нет на картинке?



## КАК ВЫГЛЯДИТ ДЕД МОРОЗ

У Деда Мороза густые усы, длинная седая борода, красный от мороза нос и добрые глаза (иногда положил на ладони).

ШИРОКИЙ ВОРОТНИК

ВЕРХНЯЯ ОДЕЖДА  
Длинная теплая шуба. Традиционно красная, но может быть синей, голубой или серебряной.

ВЫШИВКА  
Веселый Дед Мороза покрывает красной вышивкой: она имеется на отворотках шапки, воротника, на рукавах и подоле шубы, варежках.

МЕШОК С ПОДАРКАМИ

ГОЛОВНОЙ УВОР  
Старинная боярская шапка с высокими отворотами.

ВАРЕЖКИ  
Теплые варежки с белыми меховыми отворотами.

ПОСОХ  
Длинная деревянная резная палка. Посохом Дед Мороз замораживает все вокруг!

СНЕГУРОЧКА  
Внучка Деда Мороза, его верная спутница и помощница.

У Снегурочки бело-голубая шубка с меховой опушкой, меховая шапка, рукавички и сапожки.

Нарисуй узоры на шубе Деда Мороза.

ОБУВЬ  
Русские валенки.

Налиши или нарисуй здесь, что ты хочешь получить в подарок от Деда Мороза.


## ЗНАЕШЬ ЛИ ТЫ?

Ты можешь отправить письмо Деду Морозу по адресу:

162340, Россия,  
Вологодская область,  
г. Великий Устюг,  
дом Деда Мороза

# Остров Пасхи

Находится в Тихом океане и знаменит своими многочисленными статуями моаи, высеченными из вулканических пород несколько веков назад.



Как ты думаешь, как статуи моаи выглядят под землей? Придумай и нарисуй.

Найди на острове две одинаковые статуи.



# МАДОУ детский сад № 2 г. Ивделя