






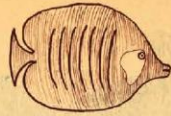
Александра и Даниэль Мизелинские

КАРТЫ

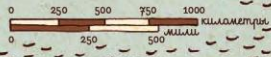
Путешествие в картинках по континентам, морям и культурам мира



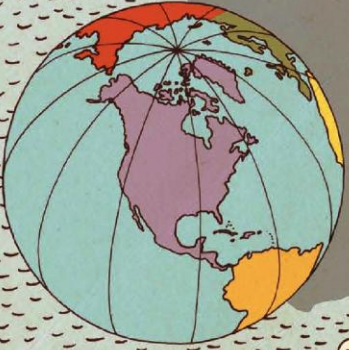

КАРТА МИРА



СЕВЕРНАЯ АМЕРИКА



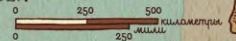
- 23 СТРАНЫ
- 530 МИЛЛИОНОВ ЖИТЕЛЕЙ
- ПЛОЩАДЬ 24 709 000 КМ²

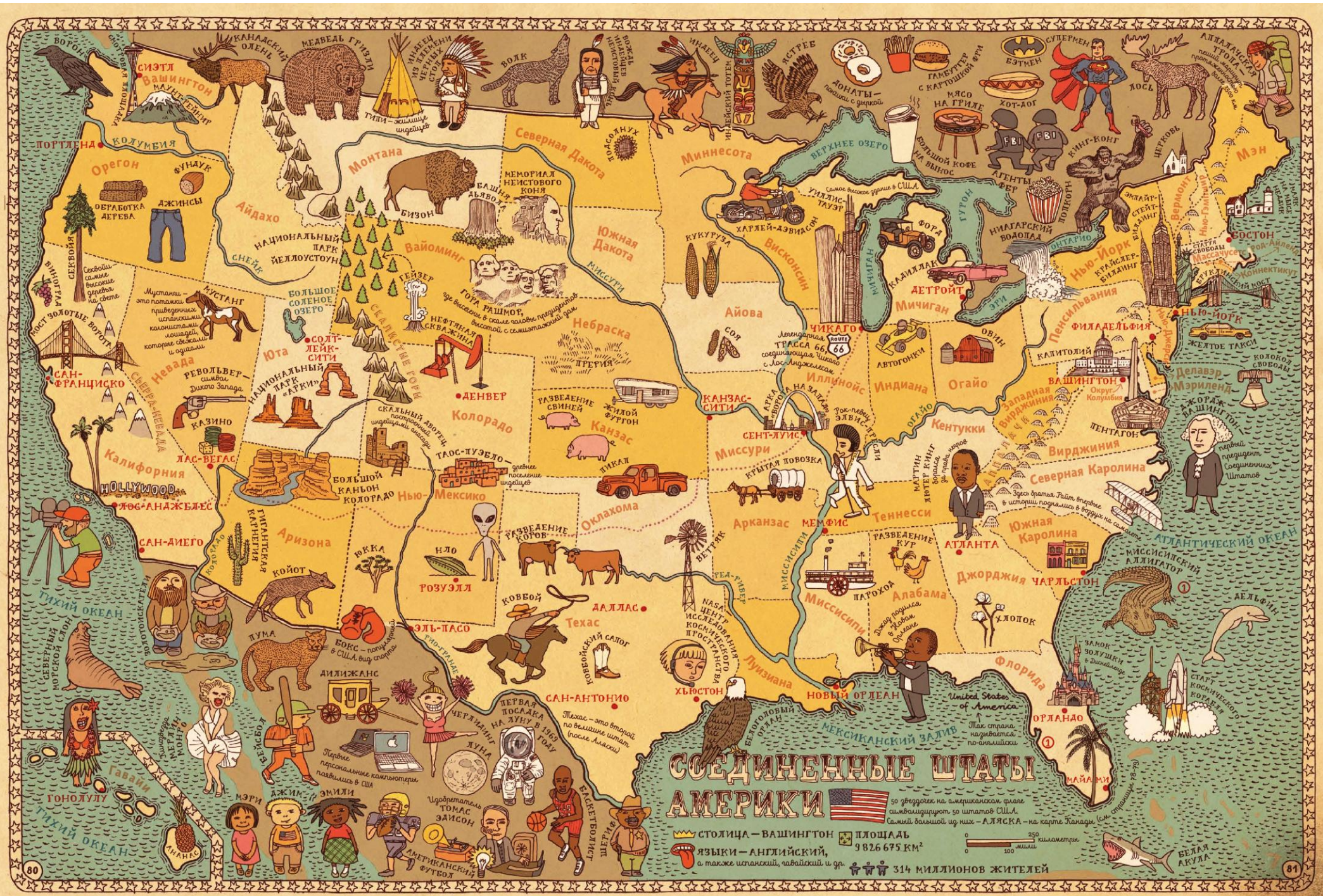




КАНАДА

столица — ОТАВА
 языки — АНГЛИЙСКИЙ, ФРАНЦУЗСКИЙ,
 а также язык эскимосов — инуитит и язык
 многих других народов, населяющих Канаду
 34 МИЛЛИОНА ЖИТЕЛЕЙ
 ПЛОЩАДЬ 9 984 670 КМ²





СОЕДИНЕННЫЕ ШТАТЫ АМЕРИКИ

Столица — Вашингтон
Площадь — 9 826 675 км²
Языки — английский, а также испанский, гавайский и др.
314 миллионов жителей

50 звездочек на американском флаге символизируют 50 штатов США. Самой большой из них — Аляска — на карте Канада (см. стр. 87).

0 250 500
километры
0 100 200
мили



МЕКСИКА



👑 **СТОЛИЦА — МЕХИКО**
 🗣️ **ЯЗЫКИ — ИСПАНСКИЙ** и многочисленные языки индейцев
 🏠 **115 МИЛЛИОНОВ ЖИТЕЛЕЙ**
 📏 **ПЛОЩАДЬ 1964375 КМ²**



① **ДОКОЛУМБОВА ЭПОХА** — это времена до появления в Америке европейских колонистов, но есть до 1492 года (см. на стр. 76-77 маршрут первой экспедиции Колумба)



МАЙ — народ, живущий на Юкатане и доминирующую роль играют в культуре индейцев майя и тикальтеков



ЮЖНАЯ АМЕРИКА

12 СТРАН

392 МИЛЛИОНА ЖИТЕЛЕЙ

ПЛОЩАДЬ 17 840 000 КМ²



ТИХИЙ ОКЕАН



о-ва Девилендос (Чили)
о-ва Сан-Феликс (Чили)
о-ва Андрес (Чили)
Арикеман Хуана Франсеса (Чили)
о-ва Инкарман (Чили)
о-ва Робинсона Крузо

ЧИЛИ
АРГЕНТИНА
САНТЬЯГО

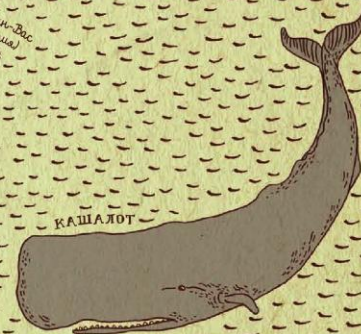
КАТАКАС
ВЕНЕСУЭЛА
БОГОТА
КОЛУМБИЯ
КИТО
ЭКВАДОР
ПЕРУ
ЛИМА
ЛА-ПАС
БОЛИВИЯ
ЛАПАГВАЙ
АСУНСЬОН
УРУГУВАЙ
МОНТЕВИДЕО
БУЭНОС-АЙЕС



о-ва Мануэль-Антонио (Коста-Рика)
о-ва Диего-Варехос (Коста-Рика)
о-ва Маска-де-Жоржес (Фолклендские)



АТЛАНТИЧЕСКИЙ ОКЕАН



о-ва Сан-Педро и Сан-Паулу (Бразилия)
о-ва Фокс (Бразилия)
о-ва Рианжулу-ди-Жоржес (Бразилия)
о-ва Фрингади (Бразилия)
о-ва Мартин-Вас (Бразилия)

Арикеман Мануэль-де-Хуана (Фолклендские)
о-ва Топ (Фолклендские)



ЭКВАДОР

👑 столица — КИТО

🗣️ языки — испанский, а также кечуа и другие языки индейцев

👥 15 МИЛЛИОНОВ ЖИТЕЛЕЙ

📏 ПЛОЩАДЬ 283 561 КМ²



Эквадорцы обожают играть в футбол



МАКСИЛЛИЯ



ТАМАРИЛЛО — растение на фоне плоды, посажен на пальмиде



ГОРОДСКИЕ ВОРОТА



ЛОХА



ОГОРЬКИ НЕВЕЗЕТА



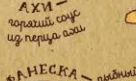
КОРДЕЛЕСИМА



РЕСНИЧАТАЯ ГЛАВКА



ЭКВАДОРСКОЕ СЕВИЧЕ — блюдо из морепродуктов, сока лайма, лука, пампуров и трав



ФАНЕСКА — рыбный суп с водными растениями и овощами, который едят в пасхальную неделю




КАТАКОНЕС — жареные драники

Бразилия



Бразилия — это patria по величине страна мира

СТОЛИЦА — БРАЗИЛИА
ЯЗЫКИ — ПОРТУГАЛЬСКИЙ,
 и также языки бразильских индейцев
205 МИЛЛИОНОВ ЖИТЕЛЕЙ
ПЛОЩАДЬ 8 514 877 км²



МИГЕЛ
ИЗАБЕЛЛА

АТЛАНТИЧЕСКИЙ ОКЕАН


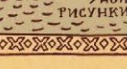








Перу



Peru

СТОЛИЦА — ЛИМА
ЯЗЫКИ — ИСПАНСКИЙ, КЕЧУА,
 а также аймара и другие языки индейцев
29 МИЛЛИОНОВ ЖИТЕЛЕЙ
ПЛОЩАДЬ 1285 216 КМ²

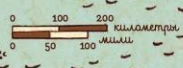



ЧИЛИ



Чили
Плак называется страна по-испански

- СТОЛИЦА — САНТЬЯГО-ДЕ-ЧИЛИ
- ЯЗЫКИ — ИСПАНСКИЙ, а также несколько языков индейцев
- 17 МИЛЛИОНОВ ЖИТЕЛЕЙ
- ПЛОЩАДЬ 756 102 КМ²



о-ва Девентурадо
о-ва Сан-Феликс
о-ва Сан-Амброас

Аришела
Унир Фернандес
о-ва Робинсона Крузо

о-ва Чилое

Сырные водоросли
Продукты из водоросли

Вулканы
Торрес-Кель-Пайне

МАДОУ детский сад № 2 г. Ивделя